

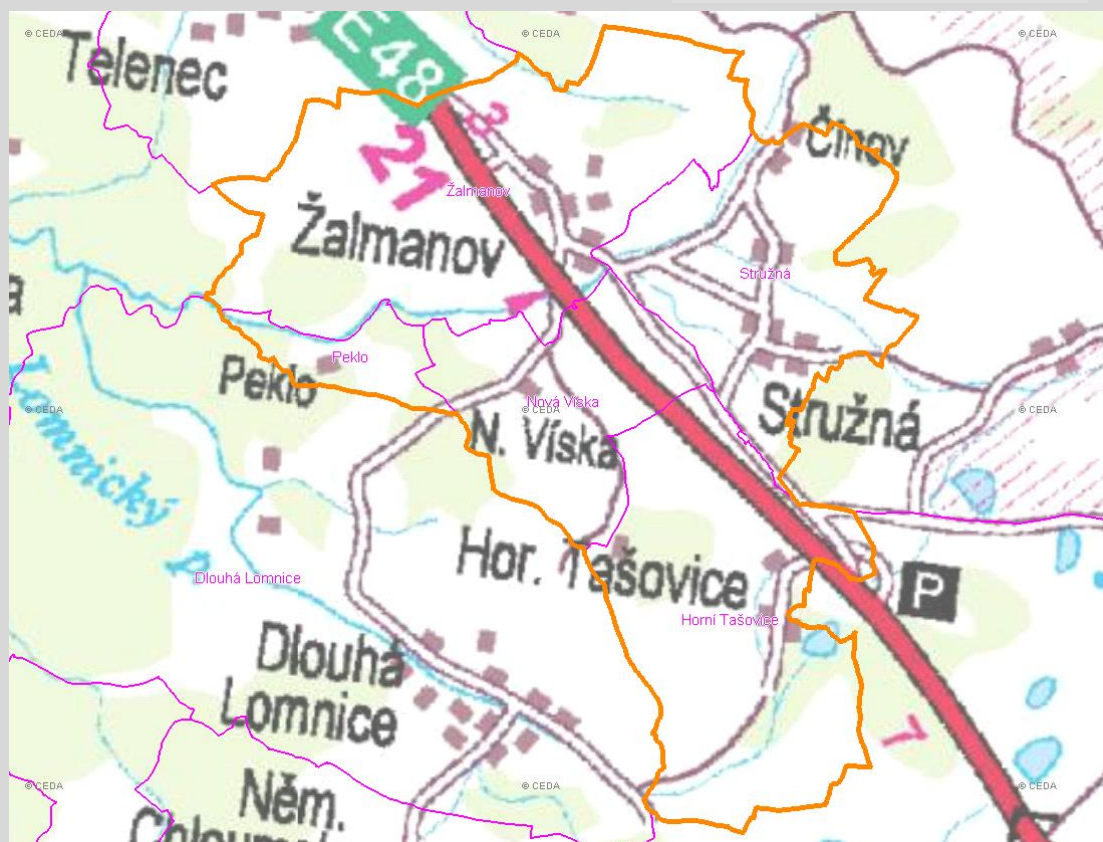
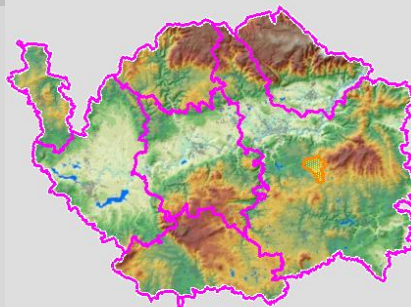
## A. NÁZEV OBCE

Název části obce (ZSJ): **Horní Tašovice**

### Mapa A: Území obce


Přehledová mapka

Kód části obce PRVK: CZ041.3403.4103.0056.02  
Název obce: Stružná  
Kód obce (IČOB): 15727 (555592)  
Číslo ORP3 (ČSÚ): 4103 (4103)  
Název ORP3: Karlovy Vary  
Kód OPOU2 ČSÚ: 41031  
Název OPOU2: Karlovy Vary



Pozn: Přehledové mapky prezentují území celé obce, do které dotčená část obce spadá.

### A.1 Značení dotčených částí obce (ZSJ)

	Kód části obce PRVK:	Název části obce:	Kód části obce PRVK:	IČOB obce ÚIR:
	CZ041.3403.4103.0056.0	Horní Tašovice	15725	555592

## B. CHARAKTERISTIKA OBCE

### B.1 ZÁKLADNÍ INFORMACE O OBCI (části obce - ZSJ)

Obec Stružná – místní část Horní Tašovice leží cca. 2 km jižně od místní části Stružná v blízkosti silnice E48. Pro obec je charakteristická venkovská zástavba, rodinné domy, hospodářské usedlosti a rekreační objekty. V obci není žádná vybavenost. Obcí protéká Lomnický potok.

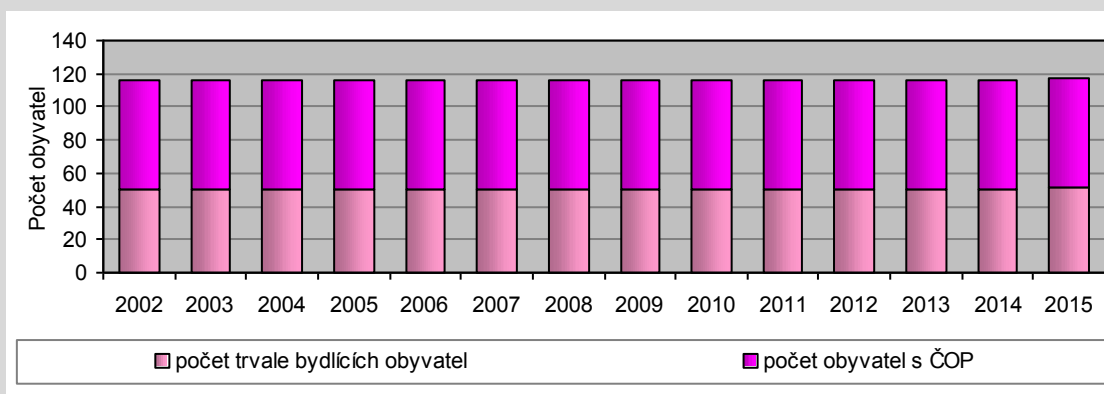
Část řešeného území se nachází v ochranném pásmu II B stupně přírodních léčivých zdrojů lázeňského místa Karlovy Vary.

### B.2 DEMOGRAFICKÝ VÝVOJ

Horní Tašovice	Počet obyvatel:					
	2005	2010	2015	2020	2025	2030
Počet trvale bydlících obyvatel	50	50	51			
Počet osob s časově omezeným pobytem (ČOP)	66	66	66			
	116	116	117			

Graf B2.1: Vývoj počtu obyvatel

Celkový počet trvale bydlících obyvatel a obyvatel s ČOP




## C. PODKLADY

Dotazník s údaji o demografickém vývoji obce, vodovodu, kanalizaci a čištění odpadních vod

## D. VODOVODY

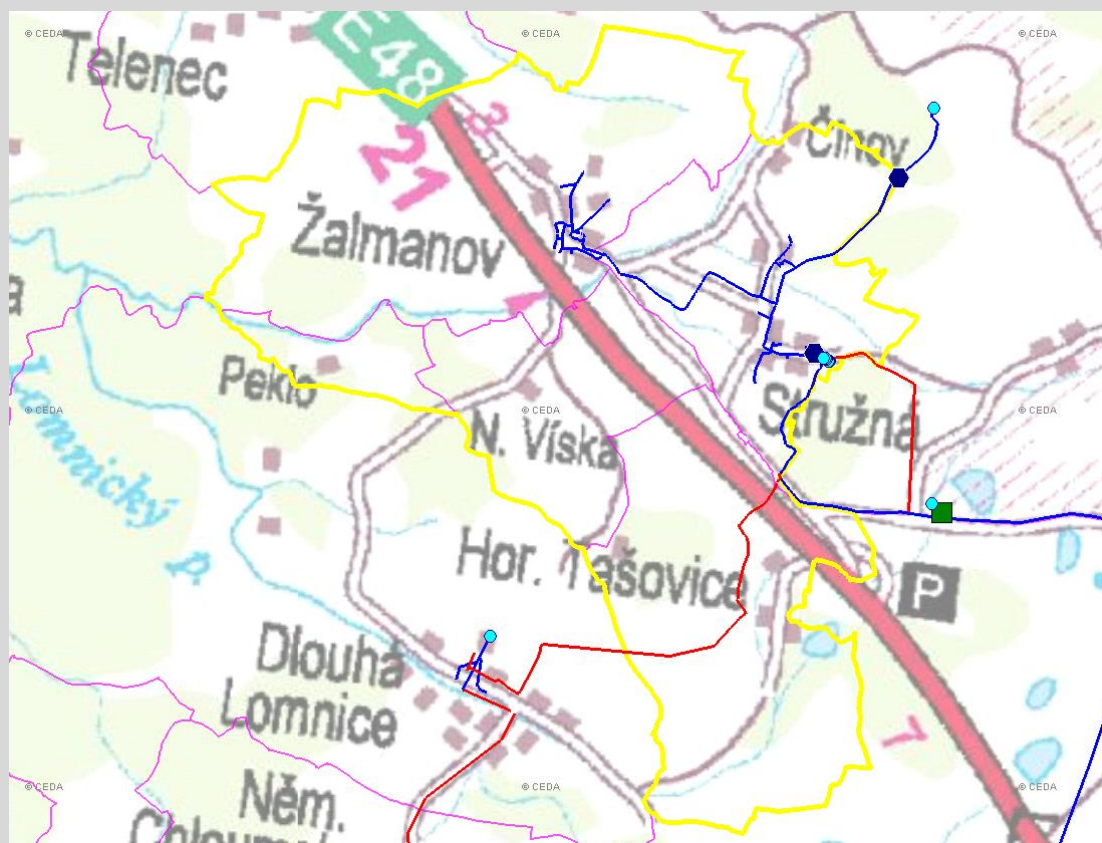
### D.1 POTŘEBA VODY Z BILANCE


















Základní parametry:	Ozn.	Jednotky	Rok:					
			2005	2010	2015	2020	2025	2030
 Počet všech zásobených obyvatel	Nz	obyvatel	0	0	36			
Voda vyrobená celkem	VVR	tis.m3/r	0	0	1			
Voda fakturovaná celkem	VFC	tis.m3/r	0	0	1			
Voda fakturovaná pro obyvatele	VFD	tis.m3/r	0	0	1			
Spec. potř. fakt. vody obyv.	Qs,d	l/(os.den)	0	0	76,1			
Spec. potř. fakt. vody	Qs	l/(os.den)	0	0	76,1			
Spec. potř. vody vyrobené	Qs,v	l/(os.den)	0	0	76,1			
Průměrná denní potřeba	Qp	m3/d	0	0	2,7			
Max. denní potřeba	Qd	m3/d	0	0	4,1			

#### Mapa D1: Vodovody - rozvody v obci

Obec: Stružná

Trasování sítí, lokalizace vodojemů, zdrojů, ATS, ČS, ÚV, redukci tlaku

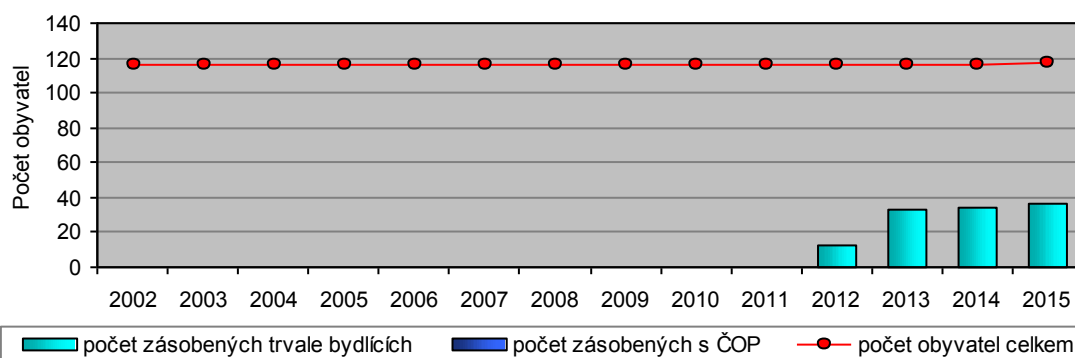


Legenda: Vodovody		Čerpací stanice	Úpravný vody		
	stávající			stávající	
	navrhované			navržená	
	rekonstrukce			rekonstrukce	
Vodojem věžový		Vodojem zemní	Studna, vrt	ATS	
	stávající				stávající
	rekonstrukce				navržený

**Graf D1.1: Počet zásobených obyvatel**

Horní Tašovice

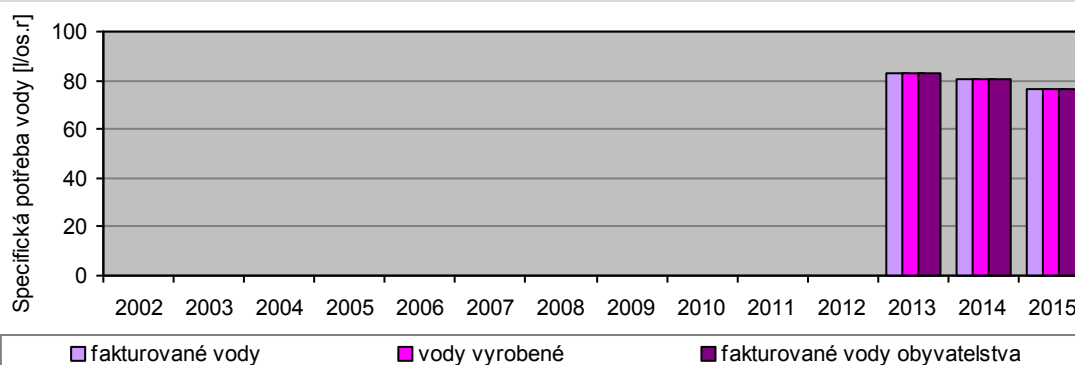
Celkový počet zásobovaných trvale bydlicích obyvatel a obyvatel s ČOP



**Graf D1.2: Specifická potřeba vody**

Horní Tašovice

[l/os.r]



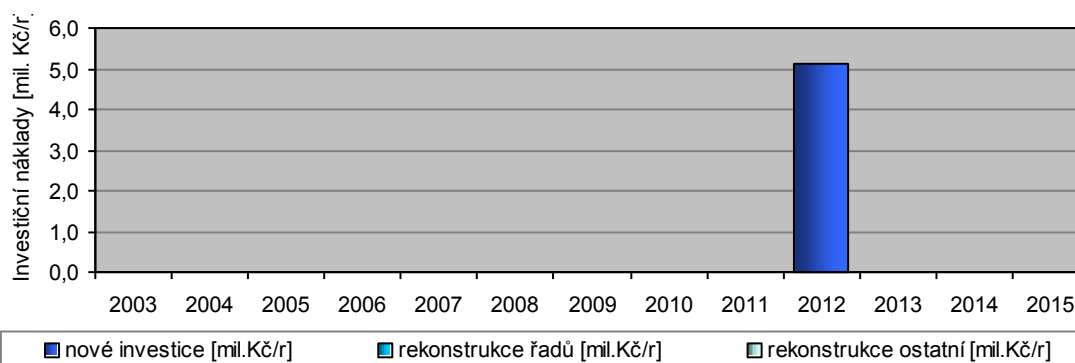
**Tab. D.1.3: Vodovody - časový přehled výstavby**

Druh investice [mil. Kč/r]:	Rok:												
	2006	2007	2008	2009	2010	2011	2012	2013	2014	2015	2020	2025	2030
nové investice	0	0	0	0	0	0	5,14	0	0	0			
rekon. řadů	0	0	0	0	0	0	0	0	0	0			
rekon. ostatní	0	0	0	0	0	0	0	0	0	0			
<b>Celkem [mil.Kč</b>	<b>0</b>	<b>0</b>	<b>0</b>	<b>0</b>	<b>0</b>	<b>0</b>	<b>5,14</b>	<b>0</b>	<b>0</b>	<b>0</b>			

**Graf D1.4: Vodovody - investice**

Horní Tašovice

Časový přehled výstavby [mil.Kč/r]



## **D.2 POPIS SOUČASNÉHO ZÁSOBOVÁNÍ PITNOU VODOU**

Obec Stružná – místní část Horní Tašovice (650 - 680 m n.m.) nemá vybudován vodovod pro veřejnou potřebu. Zásobování vodou je zajištěno domovními studněmi u jednotlivých nemovitostí.

## **D.3 ROZVOJ VODOVODŮ VE VÝHLEDOVÉM OBDOBÍ**

V budoucnu bude obec napojena na skupinový vodovod Žlutice odbočkou z vodovodního řadu Stružná – Dlouhá Lomnice.

## **D.4 NOUZOVÉ ZÁSOBOVÁNÍ PITNOU VODOU ZA KRIZOVÉ SITUACE (jako podklad pro krizový plán obce nebo kraje)**

Nouzové zásobování užitkovou vodou bude zajišťováno z vodovodu pro veřejnou potřebu. Při využívání zdrojů pro zásobení užitkovou vodou se bude postupovat podle pokynů územně příslušného hygienika.

Nouzové zásobování pitnou vodou bude zajišťováno dopravou pitné vody v množství maximálně 15 l/den×obyvatele cisternami ze zdroje prameniště Valeč. Zásobení pitnou vodou bude doplňováno balenou vodou.

## E. KANALIZACE A ČOV

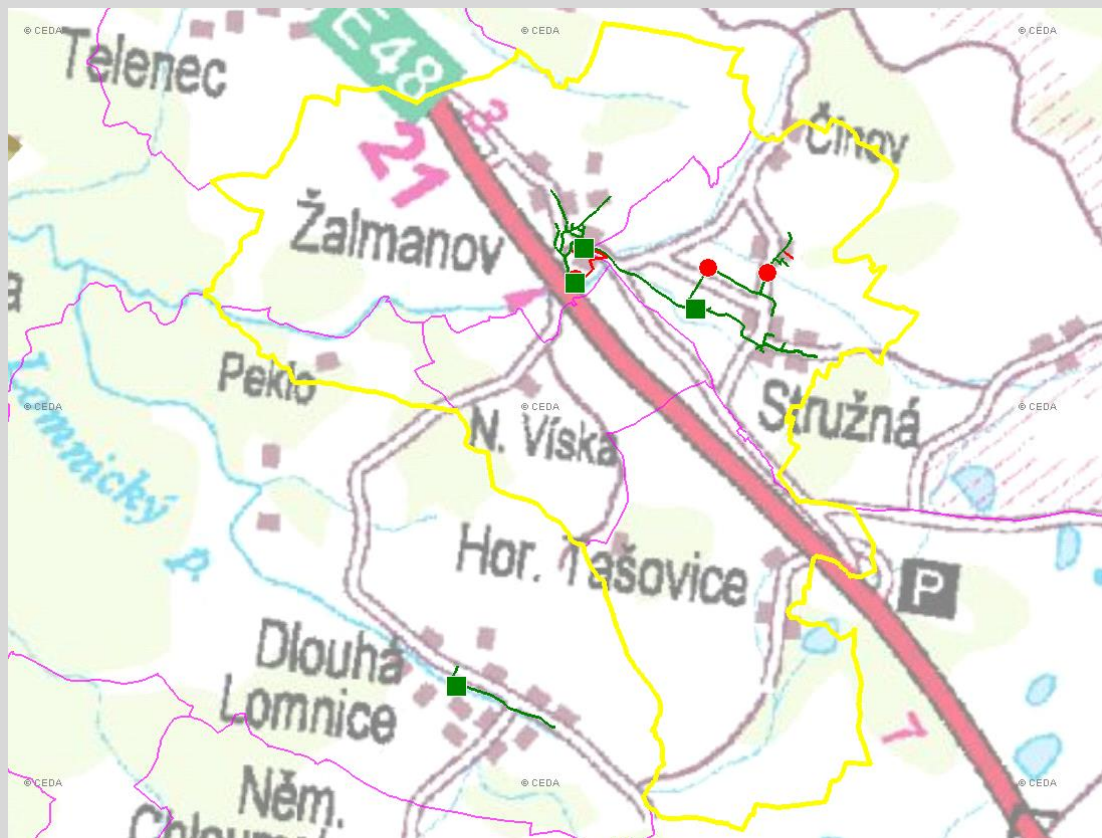
### E.1 ZÁKLADNÍ ÚDAJE

Základní parametry:	Ozn.	Jednotky	Rok:					
			2005	2010	2015	2020	2025	2030
Počet obyv. napojených na kanal.	Nk	obyvatel	0	0	0			
Počet obyv. napojených na ČOV	Ncov	obyvatel	0	0	0			
Spec. produkce odp. vod obyv.	Qov	l/(os.den)	158	158	237			
Produkce odpadních vod	Mov	m3/den	14	14	9,5			

#### Mapa E1: Kanalizace - rozvody v obci

Obec: Stružná

Trasování sítí, lokalizace ČOV, ČS, výústě, odlehčovací komory

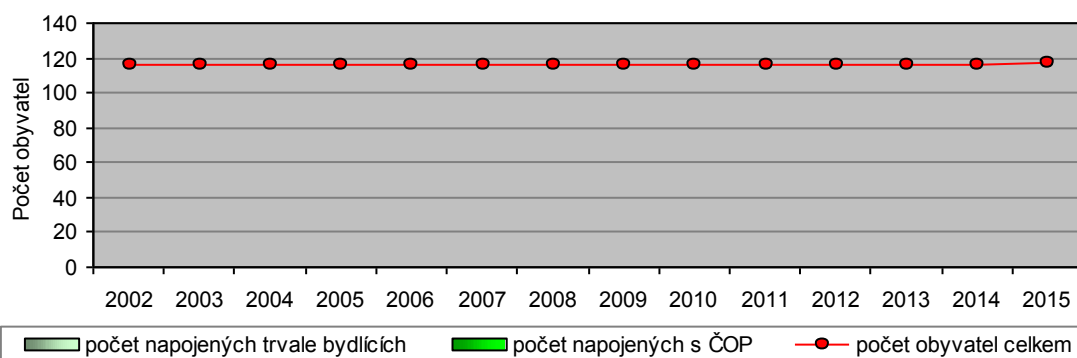


Legenda:	Kanalizace	ČOV	Čerpací stanice	Aglomerace
	stávající	stávající	stávající	hranice aglomerací kanalizace
	navrhovaná	navrhované	navrhované	
	rekonstrukce	rekonstrukce	rekonstrukce	

**Graf E1.1: Počet obyvatel napojených na kanalizaci**

Horní Tašovice

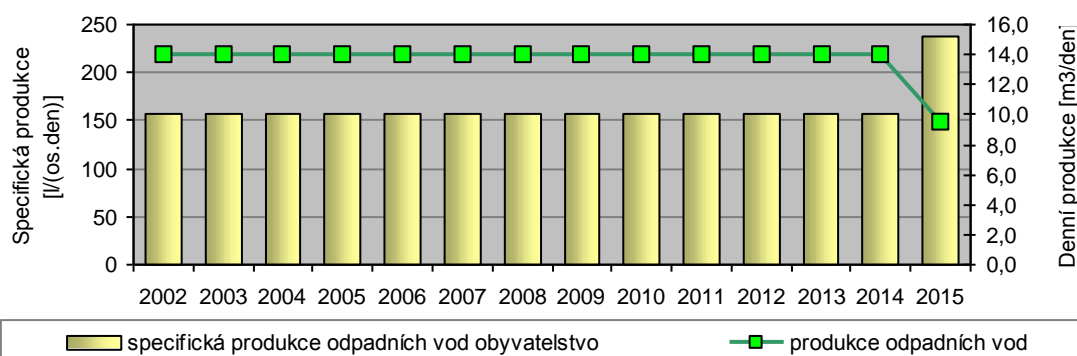
Celkový počet trvale bydlících obyvatel a obyvatel s ČOP napojených na kanalizaci



**Graf E1.2: Produkce odpadních vod**

Horní Tašovice

Specifická produkce odpadních vod obyv. [l/(os.den)] a celková produkce [m3/den]



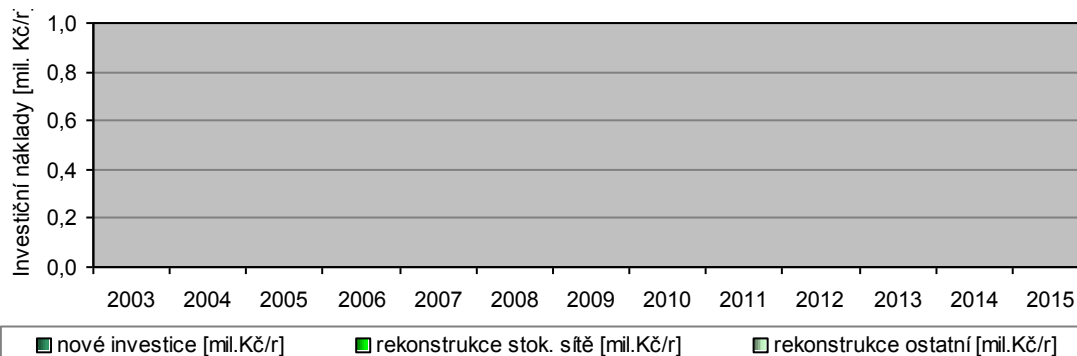
**Tab. E.1.3: Kanalizace - časový přehled výstavby**

Druh investice [mil. Kč/r]:	Rok:												
	2006	2007	2008	2009	2010	2011	2012	2013	2014	2015	2020	2025	2030
nové investice	0	0	0	0	0	0	0	0	0	0			
rek.stok.sítě	0	0	0	0	0	0	0	0	0	0			
rekon. ostatní	0	0	0	0	0	0	0	0	0	0			
<b>Celkem [mil.Kč]</b>	<b>0</b>	<b>0</b>	<b>0</b>	<b>0</b>	<b>0</b>	<b>0</b>	<b>0</b>	<b>0</b>	<b>0</b>	<b>0</b>			

**Graf E1.4: Kanalizace - investice**

Horní Tašovice

Časový přehled výstavby [mil.Kč/r]



## E.2 POPIS STÁVAJÍCÍHO STAVU

V obci není vybudována kanalizace pro veřejnou potřebu. Dešťové vody jsou odváděny systémem příkopů, struh a propustků povrchově mimo intravilán obce. Splaškové OV jsou likvidovány v septicích s přepadem do terénu.

## E.3 POPIS NÁVRHOVÉHO STAVU

Vzhledem k tomu, že k zásobování pitnou vodou jsou využívány místní podzemní zdroje a s přihlédnutím na velikost této obce není investičně a provozně výhodné budovat čistírnu odpadních vod a kanalizační síť.

Proto bude nezbytné zajistit po roce 2015 rekonstrukci stávajících nebo výstavbu nových akumulčních jímek pro zachycování odpadních vod. V roce 2020 budou veškeré odpadní vody akumulované v bezodtokých jímkách likvidovány na čistírně odpadních vod obce Stružná.

## AKTUALIZACE - poznámky:

A	Datum aktualizace:	Popis:
	10.1.2016	aktuální stav 2016